



**КОМИТЕТ ИМУЩЕСТВЕННЫХ ОТНОШЕНИЙ
АДМИНИСТРАЦИИ ПЕРМСКОГО МУНИЦИПАЛЬНОГО ОКРУГА**

РЕШЕНИЕ
о размещении объектов № 2153

Пермский край
Пермский округ

04.09.2023

Комитет имущественных отношений администрации Пермского муниципального округа разрешает Акционерному обществу «Газпром газораспределение Пермь» (ИНН 5902183841, ОГРН 1025900512670, почтовый адрес: 614000, г. Пермь, ул. Петропавловская, 43)

размещение объекта «Газопровод давлением до 1.2 Мпа, для размещения которого не требуется разрешения на строительство»

на землях государственная собственность на которые не разграничена

на срок 1 год с 04.09.2023г. по 03.09.2024г.

Местоположение: Пермский край, м.о. Пермский, д. Ерепеты, пер. Демьяновский, к дому 5а

Приложение: схема предполагаемых к использованию земель или части земельного участка.

Особые условия использования:

- 1) При установке газопровода учесть параметры ширины проезда улично-дорожной сети, во избежание сужения полосы отвода дороги.
- 2) При условии получения разрешения на производство земляных работ.

Председатель комитета
имущественных отношений



(подпись, печать)

Е.А. Демидова

Схема предполагаемых к использованию земель или части земельного участка

Объект: Газопровод давлением до 1,2 Мпа, для размещения которого не требуется разрешения на строительство

Местоположение: расположенных по адресу: Пермский край, м.о. Пермский, д. Ерепеты, пер. Демьяновский, к дому 5а

Площадь земель или части земельного участка, кв.м.: 57

Категория земель: земли населенных пунктов

Вид разрешенного использования: -

Описание границ смежных землепользователей:


От точки н1 до точки н2 - земельный участок с кадастровым номером 59:32:3630002:27


От точки н2 до точки н1 - земли общего пользования

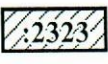
Каталог координат, м


№ точки границы	X	Y
н1	515986.71	2261900.00
н2	515984.48	2261900.66
н3	515978.64	2261888.06
н4	515982.26	2261886.38
н5	515988.35	2261899.45
н1	515986.71	2261900.00

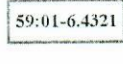
Условные обозначения:

 - предполагаемый участок земель, на которых планируется размещение объекта

 :27 - границы и номер земельного участка, сведения о которых внесены в ЕГРН

 :2323 - границы и номер объекта капитального строительства, сведения о которых внесены в ЕГРН

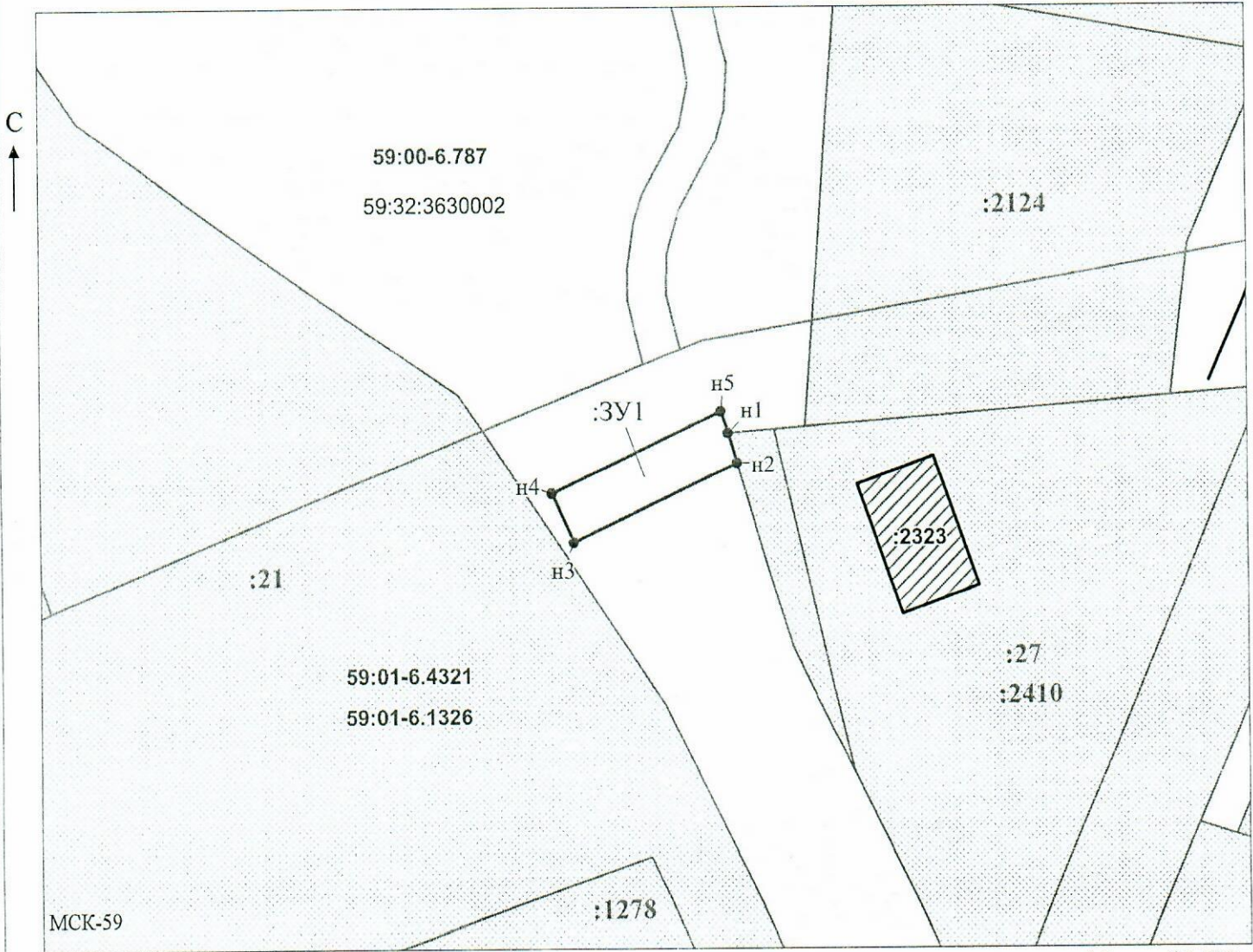
 - граница кадастрового квартала

 59:01-6.4321 - зоны с особыми условиями использования территории, сведения о которых внесены в ЕГРН

:ЗУ1 - обозначение запрашиваемого земельного участка

• н1 - характерная точка границ земель или части земельного участка

59:32:3630002 - номер кадастрового квартала



Масштаб 1:500

Заявитель: _____ / Офишкина И.В.

МП

(подпись, расшифровка подписи)

(для юридических лиц

и индивидуальных предпринимателей)